

Mouillages PIRIAC sur MER




Secteur Saint Michel



14 mouillages

0 50,00
mètres

Sources :
Fond de carte : Ortho photo 2011©
© DDTM Loire-Atlantique
Créé le 11/07/2016 - DDTM44 - DML - GELM

-  Zone de mouillages DDTM
-  Limite administrative portuaire
-  Concessions conchylicoles